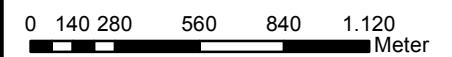


Jagdkonzept Pless

Stand: 19.09.2013

Maßstab: 1:25.000



Herausgegeben vom Bundesforstbetrieb
Thüringen-Erzgebirge
der Sparte Bundesforst
der Bundesanstalt für Immobilienaufgaben

ARBEITSKARTE

Keine Gewähr für die Richtigkeit der Darstellung.
Nicht rechtsverbindlich





Darstellung auf Grundlage der
DTK25/ des DOP_DE
mit Genehmigung durch das
Bundesamt für Kartographie und Geodäsie



Zeichenerklärung

Jagdkonzept

Zonen

-  Pufferzone
-  Randzone
-  Ruhezone
-  DBU Fläche

